

ГРАФИЧЕСКОЕ ОПИСАНИЕ МЕСТОПОЛОЖЕНИЯ ГРАНИЦ ПУБЛИЧНОГО СЕРВИТУТА

под объектом: "Сооружение" с кадастровым номером: 18:03:000000:792, расположенного по адресу: Удмуртская Республика, Вавожский район, с. Вавож
(наименование объекта, местоположение границ которого описано (далее - объект))

Раздел 1

Сведения об объекте		
№ п/п	Характеристики объекта	Описание характеристик
1	2	3
1	Местоположение объекта	Удмуртская Республика, Вавожский район, с. Вавож
2	Площадь объекта \pm величина погрешности определения площади ($P \pm \Delta P$), м ²	4480 кв. м \pm 12 кв.м
3	Иные характеристики объекта	<p>Публичный сервитут.</p> <p>Цель установления публичного сервитута - эксплуатация существующего объекта: "Сооружение"</p> <p>Ограничения в использовании земель, в отношении которых установлен публичный сервитут, определяются согласно Постановлению Правительства Российской Федерации от 20.11.2000 № 878 «Об утверждении Правил охраны газораспределительных сетей».</p> <p>Вид объекта реестра границ: Зона с особыми условиями использования территории</p>

Раздел 2

Сведения о местоположении границ объекта					
1. Система координат МСК-18, зона 2					
2. Сведения о характерных точках границ объекта					
Обозначение характерных точек границ	Координаты. м		Метод определения координат характерной точки	Средняя квадратическая погрешность положения характерной точки (Mt). м	Описание обозначения точки на местности (при наличии)
	X	Y			
1	2	3	4	5	6
1	380547.72	2150368.36	Метод спутниковых геодезических измерений (определений)	0.05	-
2	380550.22	2150376.62		0.05	-
3	380542.64	2150415.94		0.05	-
4	380534.16	2150414.24		0.05	-
5	380515.09	2150437.40		0.05	-
6	380511.13	2150444.13		0.05	-
7	380434.12	2150433.52		0.05	-
8	380430.70	2150449.94		0.05	-
9	380411.79	2150448.57		0.05	-
10	380408.59	2150470.32		0.05	-
11	380400.43	2150517.70		0.05	-
12	380384.54	2150507.77		0.05	-
13	380350.04	2150517.11		0.05	-
14	380345.94	2150519.46		0.05	-
15	380305.17	2150539.01		0.05	-
16	380292.64	2150529.29		0.05	-

17	380266.79	2150539.00	Метод спутниковых геодезических измерений (определений)	0.05	-
18	380248.58	2150545.34		0.05	-
19	380272.18	2150607.57		0.05	-
20	380290.92	2150656.89		0.05	-
21	380307.37	2150701.72		0.05	-
22	380286.91	2150709.16		0.05	-
23	380259.37	2150721.07		0.05	-
24	380250.99	2150739.05		0.05	-
25	380264.40	2150770.49		0.05	-
26	380269.45	2150783.22		0.05	-
27	380268.99	2150783.57		0.05	-
28	380270.49	2150789.28		0.05	-
29	380276.99	2150818.88		0.05	-
30	380278.19	2150818.55		0.05	-
31	380279.13	2150822.14		0.05	-
32	380276.36	2150823.21		0.05	-
33	380276.43	2150823.39		0.05	-
34	380271.02	2150823.67		0.05	-
35	380271.43	2150842.21		0.05	-
36	380269.23	2150846.88		0.05	-
37	380246.78	2150852.47		0.05	-
38	380245.81	2150862.26		0.05	-
39	380245.12	2150871.29		0.05	-
40	380243.10	2150896.58		0.05	-
41	380215.79	2150896.38		0.05	-
42	380209.93	2150903.31		0.05	-
43	380156.98	2150899.07		0.05	-
44	380141.78	2150897.85		0.05	-
45	380136.06	2150897.36		0.05	-
46	380135.35	2150879.99		0.05	-
47	380135.07	2150872.02		0.05	-
48	380126.74	2150873.05		0.05	-
49	380113.96	2150874.41		0.05	-
50	380114.31	2150878.34		0.05	-
51	380110.15	2150878.90		0.05	-
52	380109.97	2150883.10		0.05	-
53	380109.80	2150886.98		0.05	-
54	380112.20	2150887.07		0.05	-
55	380111.78	2150897.39		0.05	-
56	380107.78	2150897.22		0.05	-
57	380108.04	2150890.91		0.05	-
58	380105.64	2150890.80		0.05	-
59	380105.97	2150882.92		0.05	-
60	380106.29	2150875.38		0.05	-
61	380109.99	2150874.88		0.05	-
62	380109.64	2150870.85		0.05	-
63	380126.28	2150869.07		0.05	-
64	380138.91	2150867.52		0.05	-
65	380139.35	2150879.83		0.05	-
66	380139.92	2150893.67		0.05	-
67	380142.12	2150893.86		0.05	-
68	380157.30	2150895.08		0.05	-
69	380208.20	2150899.16		0.05	-
70	380213.94	2150892.36		0.05	-
71	380239.41	2150892.55		0.05	-
72	380241.13	2150870.98		0.05	-

73	380241.83	2150861.91	Метод спутниковых геодезических измерений (определений)	0.05	-
74	380243.07	2150849.27		0.05	-
75	380266.42	2150843.46		0.05	-
76	380267.41	2150841.36		0.05	-
77	380266.95	2150820.21		0.05	-
78	380268.12	2150819.82		0.05	-
79	380274.30	2150819.50		0.05	-
80	380264.44	2150782.01		0.05	-
81	380264.61	2150781.88		0.05	-
82	380260.70	2150772.02		0.05	-
83	380246.61	2150738.98		0.05	-
84	380256.40	2150717.97		0.05	-
85	380285.60	2150705.90		0.05	-
86	380285.23	2150704.97		0.05	-
87	380300.99	2150698.84		0.05	-
88	380286.24	2150658.64		0.05	-
89	380267.51	2150609.35		0.05	-
90	380242.08	2150542.30		0.05	-
91	380265.08	2150534.30		0.05	-
92	380293.49	2150523.62		0.05	-
93	380304.63	2150532.26		0.05	-
94	380304.97	2150533.18		0.05	-
95	380306.58	2150534.34		0.05	-
96	380324.37	2150526.05		0.05	-
97	380328.89	2150522.21		0.05	-
98	380330.96	2150521.09		0.05	-
99	380343.62	2150515.03		0.05	-
100	380345.46	2150513.98		0.05	-
101	380345.85	2150514.30		0.05	-
102	380350.27	2150511.87		0.05	-
103	380376.18	2150504.86		0.05	-
104	380376.39	2150505.39		0.05	-
105	380376.53	2150505.33		0.05	-
106	380376.33	2150504.82		0.05	-
107	380376.58	2150504.75		0.05	-
108	380376.78	2150505.18		0.05	-
109	380377.02	2150505.06		0.05	-
110	380376.84	2150504.68		0.05	-
111	380384.08	2150502.72		0.05	-
112	380397.50	2150511.15		0.05	-
113	380404.64	2150469.69		0.05	-
114	380408.37	2150444.31		0.05	-
115	380427.50	2150445.69		0.05	-
116	380430.97	2150429.05		0.05	-
117	380509.03	2150439.80		0.05	-
118	380511.81	2150435.10		0.05	-
119	380532.60	2150409.85		0.05	-
120	380539.47	2150411.23		0.05	-
1	380547.72	2150368.36		0.05	-

3. Сведения о характерных точках части (частей) границы объекта					
Обозначение характерных точек части границы	Координаты. м		Метод определения координат характерной точки	Средняя квадратичес- кая погрешность положения характерной точки (Mt). м	Описание обозначен ия точки на местности (при наличии)
	X	X			
1	2	3	4	5	6
-	-	-	-	-	-

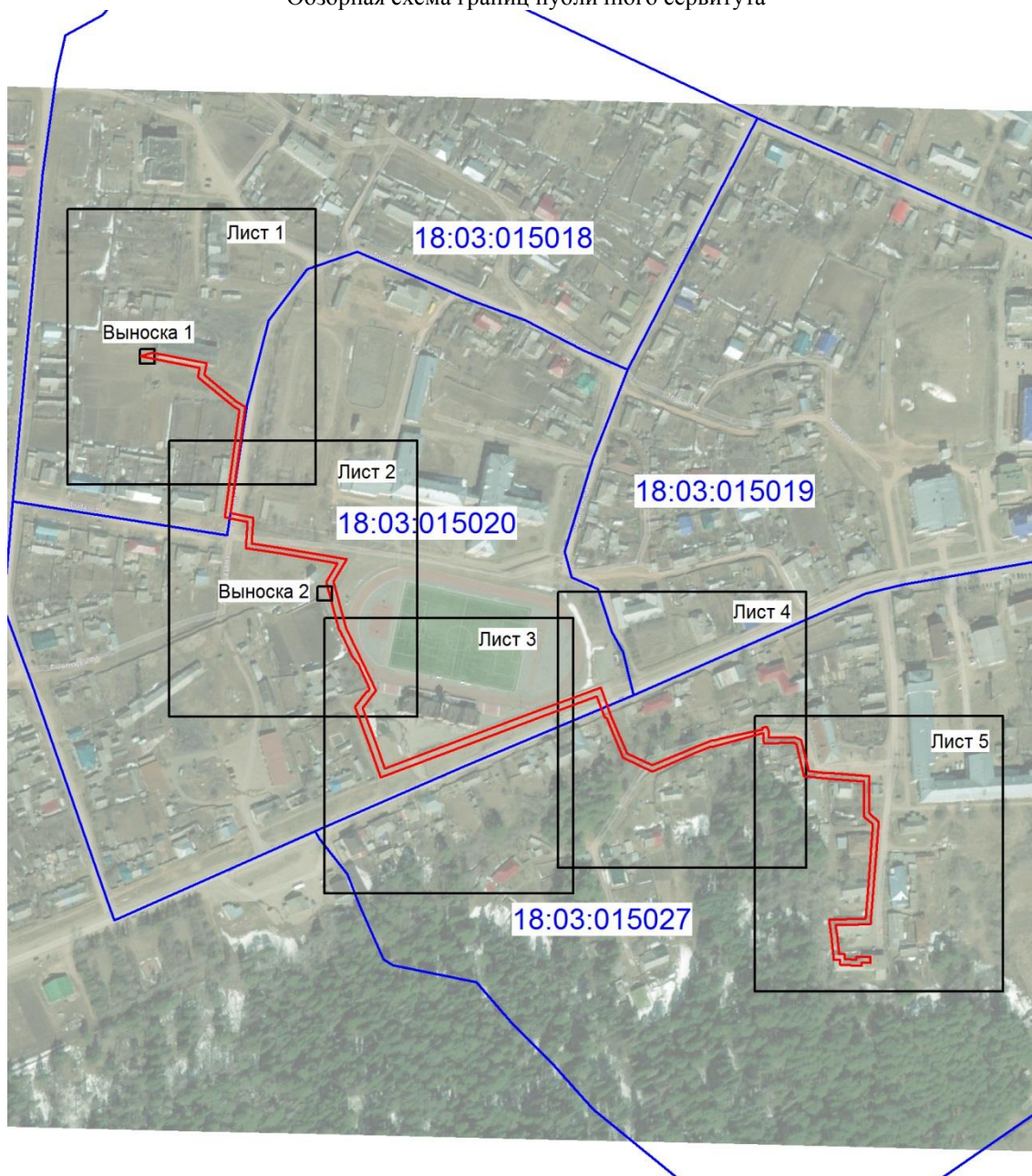
Раздел 3

Сведения о местоположении измененных (уточненных) границ объекта							
1. Система координат МСК-18, зона 2							
2. Сведения о характерных точках границ объекта							
Обозначение характерных точек границ	Существующ ие координаты, м		Измененные (уточненные) координаты, м		Метод определения координат характерной точки	Средняя квадратичес кая погрешность положения характерной точки (Mt), м	Описание обозначен ия точки на местности (при наличии)
	X	Y	X	Y			
1	2	3	4	5	6	7	8
-	-	-	-	-	-	-	-
3. Сведения о характерных точках части (частей) границы объекта							
-	-	-	-	-	-	-	-

Раздел 4

Схема расположения границ публичного сервитута

Обзорная схема границ публичного сервитута



Масштаб 1:5000

Условные обозначения:



- граница публичного сервитута объекта;
- граница кадастрового квартала;
- номер кадастрового квартала.

18:03:015018



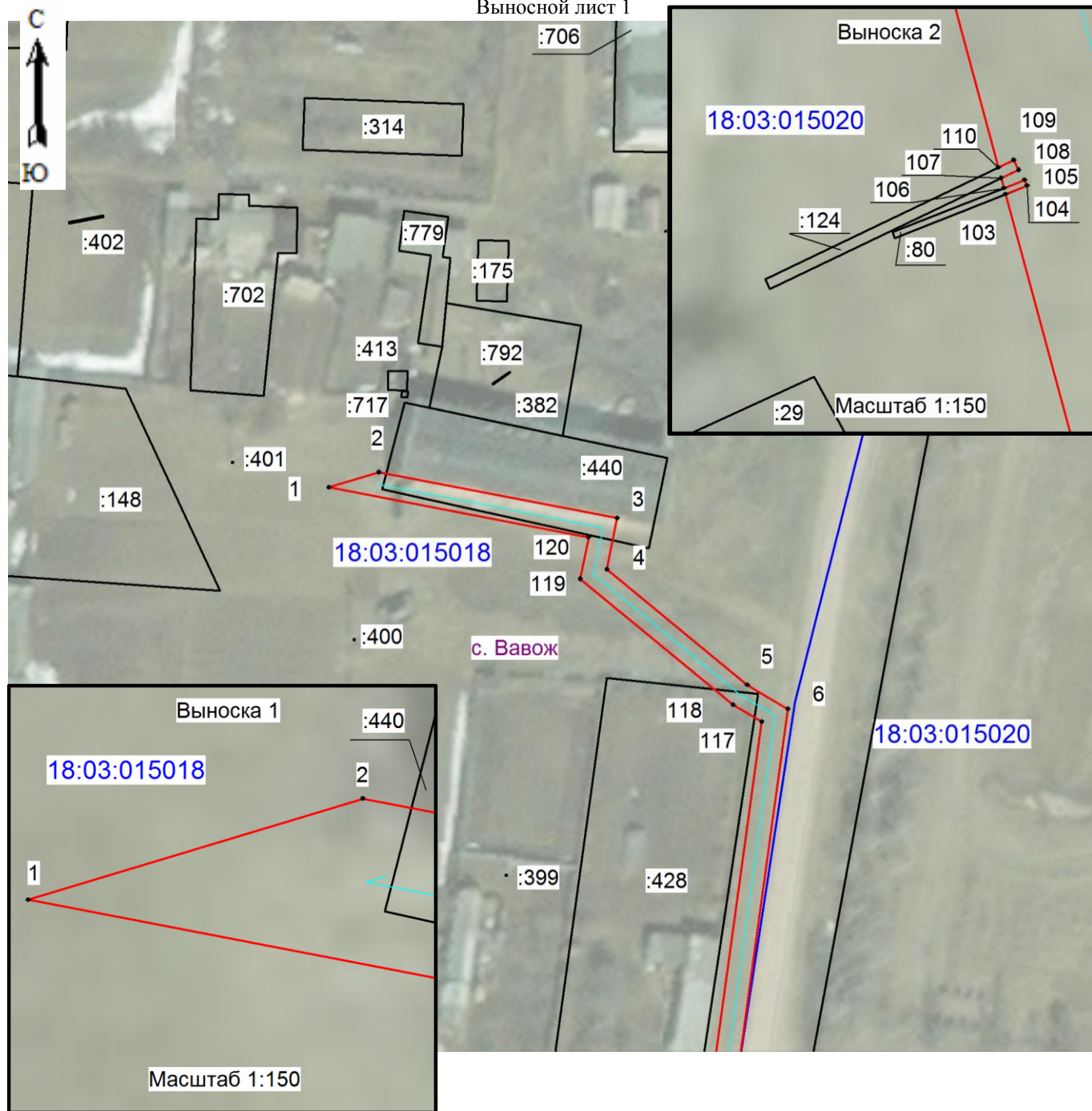
Подпись: (Кадастровый инженер Хурчак Е.В.)

Дата 25.05.2023 г.

(Место для оттиска печати лица, составившего описание местоположения границ публичного сервитута)

Схема расположения границ публичного сервитута

Выносной лист 1



Масштаб 1:1000

Условные обозначения:

- - граница существующего земельного участка;
- - граница кадастрового квартала;
- 18:03:015018 - номер кадастрового квартала;
- :440 - номер существующего земельного участка;
- 1 ● - поворотная точка границы публичного сервитута объекта;
- - ось газопровода;
- - граница публичного сервитута.

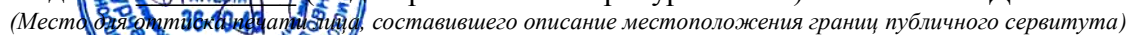
Подпись (Кадастровый инженер Хурчак Е.В.)

Дата 25.05.2023 г.

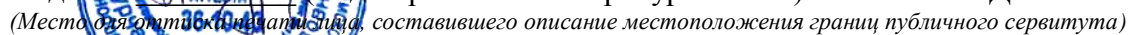
(Место для отпечатка подписи, составившего описание местоположения границ публичного сервитута)



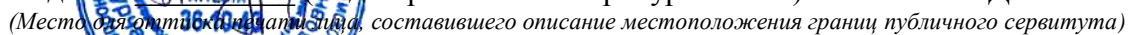
Выносной лист 2



Выносной лист 3



Выносной лист 4



Выносной лист 5



18:03:015027

Условные обозначения:

- 18:03:015018
:440
1 ●
- граница существующего земельного участка;
 - граница кадастрового квартала;
 - номер кадастрового квартала;
 - номер существующего земельного участка;
 - поворотная точка границы публичного сервитута объекта;
 - ось газопровода;
 - граница публичного сервитута.

Дата 25.05.2023 г.

(Место для оттиска печати лица, составившего описание местоположения границ публичного сервитута)



Сведения о земельных участках входящих в границы публичного сервитута
 под объектом: "Сооружение" с кадастровым номером: 18:03:000000:792, расположенного по
 адресу: Удмуртская Республика, Вавожский район, с. Вавож

4480 кв. м ± 12 кв.м в том числе:

№	Кадастровый номер земельного участка	Площадь пересечения публичного сервитута и земельного участка, кв.м.	Вид права	Правообладатель
1	18:03:015018:440	123.38	Собственность	Муниципальное образование "Муниципальный округ Вавожский район Удмуртской Республики"
2	18:03:015018:428	15.75	Собственность	Рябова Любовь Ивановна
3	18:03:000000:391	42.96	Постоянное (бессрочное) пользование	Муниципальное бюджетное общеобразовательное учреждение "Вавожская средняя общеобразовательная школа", ИНН: 1803003385
4	18:03:000000:950	285.19	Постоянное (бессрочное) пользование	Муниципальное учреждение дополнительного образования "Вавожская детско-юношеская спортивная школа", ИНН: 1803003392
5	18:03:015020:74	90.97	Собственность	Муниципальное образование "Муниципальный округ Вавожский район Удмуртской Республики"
			Постоянное (бессрочное) пользование	Муниципальное учреждение дополнительного образования "Вавожская детско-юношеская спортивная школа", ИНН: 1803003392
6	18:03:015020:48	139.67	Собственность	Муниципальное образование "Муниципальный округ Вавожский район Удмуртской Республики"
			Постоянное (бессрочное) пользование	Муниципальное учреждение дополнительного образования "Вавожская детско-юношеская спортивная школа", ИНН: 1803003392
7	18:03:000000:1345	88.95	Собственность	Муниципальное образование "Муниципальный округ Вавожский район Удмуртской Республики"
			Постоянное (бессрочное) пользование	Администрация муниципального образования "Вавожский район", ИНН: 1803002663
8	18:03:000000:37	41.13	Собственность	Удмуртская республика
			Постоянное (бессрочное) пользование	Казённое учреждение Удмуртской Республики "Управление автомобильными дорогами Удмуртской Республики", ИНН: 1831088158
9	18:03:015027:14	116.42	Общая долевая собственность	Рыболовлев Сергей Николаевич, Рыболовлев Никита Сергеевич, Рыболовлева Анастасия Сергеевна, Рыболовлева Любовь Геннадьевна
10	18:03:015027:443	173.23	Собственность	Чайка Наталья Юрьевна
11	18:03:015027:199	42.73	Собственность	Годяева Алевтина Алексеевна
12	18:03:015027:420	11.58	данные о правообладателе отсутствуют	
			Аренда (в том числе, субаренда)	Бигбашев Вячеслав Николаевич
13	18:03:015027:235	584.82	Собственность	Удмуртская Республика
			Постоянное (бессрочное) пользование	Бюджетное учреждение здравоохранения Удмуртской Республики "Вавожская районная больница Министерства здравоохранения Удмуртской

				Республики", ИНН: 1803002656
14	18:03:015027:453	25.35	Постоянное (бессрочное) пользование	Бюджетное учреждение здравоохранения Удмуртской Республики "Вавожская районная больница Министерства здравоохранения Удмуртской Республики", ИНН: 1803002656
15	18:03:015027:452	28.55	данные о правообладателе отсутствуют	
			Аренда (в том числе, субаренда)	Общество с ограниченной ответственностью "Вавожское жилищно- коммунальное хозяйство", ИНН: 1803000384
16	18:03:015027:442	12.46	Общая долевая собственность	Кулиева Айсу Зауровна, Гатамова Назила Сурхай кызы, Кулиев Айхан Заурович, Кулиев Заур Фамил оглы
			Залог в силу закона	Чайка Наталья Юрьевна
17	18:03:015018	529.72	Земли неразграниченной собственности	-
18	18:03:015020	1427.14	Земли неразграниченной собственности	-
19	18:03:015027	700.42	Земли неразграниченной собственности	-